

Auflistung aller Straßennamen in Hombruch

und

deren Bedeutung



Brunnen an der Sparkasse




EV Kirche am Markt



St. Clemens




Hombrucher Straßennamen vor der Eingemeindung 1929 - und heute, sowie deren Bedeutung


	<i>Straßenname nach 1929-heute</i>	<i>Straßenname vor 1929 /alter Name</i>	<i>Erläuterung, lt. Ratsbeschuß.</i>
1	Alte Teichstraße	Karlstraße verlief von der Märkischenstr bis zur Mühlenstr.(bis zur Eisenbahn)	Nähe Kirchhörder Bach (Nördl.) am Südrand der Kgl Domäne Hombruch Alter Flurname Der alte Teich in der Katasterkarte von 1827 aufgeführt
2	Am alte Forsthaus		Die alte Försterei am Schnarum lag östl.der Kgl. Domäne Hombruch. Katasterkarte von 1827 "Försterei am Schnarum"
3	Am Erlenbruch		Alter Flurname, in der Katasterkarte von 1827 Elterbruch Erlenbrüche genannt.
4	Am Gemeindehaus (Alt Hospitalstraße)		Am Ev Gemeindehaus
5	Am Hombruchsfeld	Groß Holthäuser Weg von der Straße Auf der Heide bis zur Hermannstr bzw. Kreisstr.	das Feld am hohen Bruch . Hombruchsfeld ist ein alter Flurname und lag in der Katsterkarte von 1827 östl. der Kgl. Domäne Hombruch. (siehe auch Domänenstraße
6	Am Hombruchskamp		Kamp= eingefriedetes Land, alter Flurname (Das eingefriedete Land auf dem Hohen Bruch)
7	Am Kohlufer	Freiligrathstr	alter Flurname im Hombruchsfelde " Kohlufer" und nördlich davon "Aufm Kohlufer in der Katasterkarte von 1827 zu erkennen

8	Am Vosshohl		Alter Flurname am südöstlichen Rand der Kgl. Domäne Hombruch = Fucksbau,Fucksloch
9	Am Wiebusch		Am wiin Buske=am weiten Busch alter Flurname auch Weidenbusch
10	Aussigring		Stadt und Kreis in Böhmen
11	Bäckerstraße	Bäckerstraße	so benannt nach dem Hombrucher Einwohner Bäcker, der das erste Haus an dieser Straße errichtete "Bäckers Hus" war dort noch lange bekannt. Näheres über den Bewohner ist nicht festzustellen
12	Baroper Bahnhofstraße		Am Baroper Bahnhof
13	Baroper Landwehr		An der Einmündung in die Behringstr stießen früher drei Gemarkungen Kirchhörde,Renninghausen ,Barop zusammen.Diese Dreimärkerecke wird auch Landwehr genannt.
14	Behringstraße	Wilhelmstraße 	benannt nach dem berühmten Arzt Professor Dr Emil Adolph Behring (1854-1917) Nobelpreisträger
15	Christianstraße	Rudolfstraße	benannt nach einem alten Hombrucher Bürger Christian Kuhn, dessen Vater Unterförster im Forsthaus Hombruch war. Grundbuch 1827 der Kgl. Domäne Hombruch
16	Deutsch-Luxemburger Str	Märkische Straße	Benannt nach der gleichnamigen Bergwerksgesellschaft, ehemals Zeche Glückauf-Tiefbau

17	Domänenstraße	Amtshausstraße	Ehemals Gut der Grafen v.d.Mark, später kgl Preussische Domäne. Größe ca 120 ha. Der Hombruch bestand meist aus Wald.Im laufe der Zeit litt der Wald sehr durch das wilde Kohlenschürfen.1827 wurde Hombruch in 43 Parzellen eingeteilt und an Einzelpersonen verkauft Durch die einsetzende Zechenindustrie (Harkort, von Romberg) ging der Wald immer mehr zurück. Der Hombruch in dem ursprünglich keine Häuser gegeben hatte(außer der Försterei) und einigen Höfen am Randedes Waldes wurde immer mehr Wohngebiet. Auch nach der Stilllegung der Hombrucher Zechen(1925) wurde die Besiedlung nur vorübergehend verzögert
18	Egerstrstraße		Benannt nach einer Stadt in Böhmen, früher mit deutscher Bevölkerung (In Eger starb Wallenstein)
19	Eierkamp	Krimmstraße	Eierkamp ist ein seltener Flurname der nichts mit Eiern zu tun hat. Es gab einer Eierpilz der hier wahrscheinlich heufig vorkam. Dies Pilze wachsen gene auf Kämpen und Weiden
20	Eschenstraße	Südstraße	Benannt nach dem Baum
21	Friedland		Stadt in Böhmen(Gebiet Reichenberg)
22	Froschloch	Froschloch	Sumpfiges Gelände am Kirchhörder Bach
23	Gablonzstraße		Stadt in Böhmen
24	Ginsterstraße	Königsstraße Rathenaustraße	Nach dem Strauch benannt . Allerdings hat hier nie Ginster gestanden.

25	Gotthelfstraße	Auf der Heide	Benannt nach dem Schacht Gotthelf der ehem. Zeche Glückauf Tiefbau
26	Grotenbachstraße	Mühlenstr und Fortsetzung nach Westen bis zur Hegemanns Heide	Ist die Straße an dem großen Bach.(Grote Beke) Der Grotenbach Bach kommt von der Viermärkereiche fließt durch Hombruch in die Emscher
27	Harkortshof		siehe Harkortstraße
28	Harkortstr	Untere Bahnhofstr	Friedrich Harkort (1789-1880) Politiker und Großindustrieller
29	Harkortstr	Obere Bahnhofstr	Friedrich Harkort (1789-1880) Politiker und Großindustrieller
30	Heisterstraße	Friedrichstraße	Heister= junge Buche bzw.Eiche
31	Herrenwiesenstraße	Karlstraße von der Mühlenstraße nach Süden	Diese Wiese gehört dem Herren
32	Hohe Braukstraße		Der Name gibt die alte Form von Hombruch wieder (Hoher Bruch)" dat Hombroik"
33	Hombrucherstraße	Luisenstraße	Hombruch ist ein alter Flurname "Hohebrook"=hoher Bruch. Es war vor der Aufteilung(kurz nach 1800) ein mit schönen Eichen bestandener Wald von 690 Morgen
34	Jagdhausstraße	Jägerstraße	Das alte Forsthaus ging bei der Versteigerung in den Besitz des Kgl Unterförstes Kuhn über.
35	Karlsbaderstraße		Stadt in Westböhmen

36	Karl Schwartz Straße		Karl Schwartz * 27.02.1893-+ 19.04.1845 Gehörte lange Jahre dem Wohlfartsausschuß des Amtes Kirchhörde an. Aufgrund seiner politischen Gesinnung wurde er von der Gestapo verhaftet und im Rombergpark erschossen.
37	Kieferstraße	Schulstraße	Nach dem Baum benannt
38	Kunzestraße	Ludwigstraße	Wilhelm Kunze war von 1900-1912 Amtmann in Hombruch
39	Lenhoffweg	die Straße wurde am 01.08.1950 von Am Rodenberg in Lenhoffweg umbenannt	Hofname bestandt von 1395-1928 in Groß Holthausen
40	Leostraße	Kirchstraße 	nach Pabst Leo den X III
41	Löttringhauserstraße	Groß Holthausen Weg in der Fortsetzung der Hermannstr	Führt von Hombruch nach Bahnhof Löttringhausen durch die Ardeymarken bis zur Grenze nach Herdecke
42	Löttringhauserstraße	Hermannstraße	Führt von Hombruch nach Bahnhof Löttringhausen durch die Ardeymarken bis zur Grenze nach Herdecke
43	Löttringhauserstraße	Kreisstr-Fortsetzung des Großholthausen Weg bis Timpeltey	Führt von Hombruch nach Bahnhof Löttringhausen durch die Ardeymarken bis zur Grenze nach Herdecke
44	Lütgenholthausenstraße	Schillerstraße	Führt von Hombruch nach Lütgenholthausen
45	Lütgenholthausenstraße	Klein Holthausen Weg	Führt von Hombruch nach Lütgenholthausen
46	Luisenglück	Zechenplatz Luise	Zur Erinnerung an die früher dort vorhandene Zeche Luise

47	Luisenschachtstraße	Claustahlstraße	benannt nach der ehemaligen Zeche Luise
48	Marienbaderstraße		Bezirksstadt in Nordböhmen. Weltberühmter Kurort
49	Nachtigallenweg		Nach dem Vogel benannt
50	Oberhausstraße		benannt am 29.01.1962 nach dem Vikar Wilhelm Oberhaus. Er war von 1933-1938 in der St Clemens-Gemeinde tätig. 1938 von der Gestapo verhaftet und am 20.09.1942 im KZ Dachau verstorben
51	Oelmühlenweg	Glückaufstraße	Ist der Weg zur ehemaligen Oelmühle
52	Otto-Brenner-Weg		Gewerkschaftsfunktionär der IG Metall
53	Rebhuhnweg		Nach dem Vogel benannt
54	Salamanderweg		In Anlehnung an die Nachbarnstr Froschloch Alte Teichstr.
55	Schleppbahnstraße	Schleppbahnstraße	zwischen den Schächten Giesberg und Gotthelf der ehemaligen Zeche Glückauf Tiefbau
56	Seerosenweg		benannt nach der Pflanze
57	Singerhoffstraße	Mittelstraße Ebertstraße	Benannt nach dem plattdeutschen Schriftsteller Clemens Singerhoff der in Hombruch ansässig war
58	Stabelpfad		Historische Flurbezeichnung
59	Steinäckerstraße	Schmiedestraße	Benannt nach Freiherr v Steinäcker, Amtmann in Hombruch von 1874-1888 Am 20.04.1959 ist ein Teil der Steinäckerstr in Baroper Landwehr umbenannt worden

60	Stockumerstraße		Stockheim = Heim = an den Baumstümpfen
61	Tannenstraße	Unionstraße	nach den Bäumen
62	Tetschener Straße		Stadt in Böhmen
63	Veteranenstraße	Gartenstraße	nach den 1 WK angelegte Siedlung der Kriegsbeschädigten auf dem Kamm der Ardey
64	Vor der Brügge		Für das diesseit des Kirchhörder Baches gelegene Gebiet. Der einzige vor der Brücke liegende Bauernhof Berghoff heute Brüggemann
65	Vulkanstraße	Haldenstraße	vermutlich benannt nach einem kleinen Haldenhügel der Zeche
66	Wacholderstraße	Prinzenstraße	nach den Sträuchern
67	Weißdornweg		nach den Sträuchern
68	Wienbusch		Wahrscheinlich, "Am wiin Buske" am weiten Busche, Gehölz Auch Weidenbusch
69	Windhorststraße		Nach Ludwig Windhorst 1812-1891 hanoverscher Justizminister Mitbegründer der Zentrumsparlei benannt
70	Wupperstraße	Wupperstraße	schon vor 1900 benannt nach einem Hombrucher Einwohner Wupper
71	Zillestraße		Heinrich Zille (1858-1929) bedeutender Zeichner in Berlin
72	Zum Mühlenheck	Feldstr	ein Hecken- Durchlass an der Mühle

Quelle:

Stadtarchiv-Dortmund

Straßennamen der Stadt Dortmund einschließlich sämtlicher Vororte von Carl Wigge Stand 2013

Erstellt durch Hobby-Genealoge Hans W Tibbe- Hombruch