

Auflistung aller Straßennamen in Eichlinghofen/Salingen und deren Bedeutung

Eichlinghofen ist ein ursprünglich ländlich geprägter Dortmunder Stadtteil im südlichen Stadtbezirk Hombruch. Im Jahre 927 zum ersten Mal urkundlich erwähnt, war es im späteren Mittelalter Sitz des Rittergeschlechts der Herren von Eichlinghofen. Im Eichlinghofer Wappen findet man drei Eicheln. Heute ist im Stadtteil Eichlinghofen der südliche Campus sowie ein Wohnheim der Technischen



Ev Kirche in Eichlinghofen







Hof Steinhof an der Eichlinghofer Straße







Erste Hofansiedlungen sind bereits für das Jahr 801 belegt.^[1] Mitte des 19. Jahrhunderts gab es in Salingen ca. 10 Höfe und Kotten und ca. 80 Einwohner. Durch Zuzug von Bergarbeitern stieg die Bevölkerung rasant an und lag 1905 schon bei 249. Der Landrat des Landkreises Hörde, Wilhelm Hansmann, trieb zahlreiche Siedlungsbauprojekte voran, was zur Errichtung u. a. der Siedlung Salingen 1924/25 führte.

Eichlinghofer- Straßennamen vor der Eingemeindung 1929 und heute

	<i>Straßenname nach 1929-heute</i>	<i>Straßenname vor 1929 /alter Name</i>	<i>Erläuterung, lt. Ratsbeschluß.</i>
1	Am Kuhlenweg	Kuhlenweg	Ein Straßenstück war früher in Eichlinghofen der Kuhlenweg, die Verlängerung ist heute die Straße am Kuhlenweg. Kuhlenweg ist eine schlechte Wegstrecke voller Kuhlen,Vertiefungen,Löcher und Pfützen.
2	August Schmidt Straße		* am 08.05.1878 in Oespel++ am 07.06.1965 in Dortmund Mitbegründer der IG Bergbau und Energie.
3	Am Winkelsweg	Winkelweg	Nach der alten Katasterkarte von 1827 heißt diese Flur ,die Grenze zu Salingen, Auf`m Winkel
4	Bartelsstraße		Heinrich Bartels war einer der ersten Sozialdemokratischen Stadtverordneten
5	Blaumenacker		Alter Flurname Blaume = Blume
6	Bönschsstraße		Josef Bönsch kam 1868 als gebürtiger Schlesier nach Dortmund wurde hier Begründer der ersten Ortsgruppe des Allgemeinen deutschen Arbeiterverein. Stadtverordneter.
7	Bömmelburgstraße		Theodor Bömmelburg wurde 1902 SPD-Reichtagskandidat im Wahlkreis Dortmund-Hörde
8	Baroperstraße	Marksweg(ausschl. alter teil des Marksweges an der Kolonien Salingen	Benannt nach dem Vorort-Barop

9	Clara-Immerwahr-Weg		Clara Immerwahr erste Frau in Deutschland welche im dem Fach Chemie promovierte (1870-1915)
11	Dopheidestraße		Wilhelm Dopheide war bis 1874 Leiter des Zweigsvereins Dortmund des Allgemeinen Deutschen Arbeitervereins
12	Eichlinghofer Straße		Führt von Eichlinghofen in Richtung Dorstfeld
13	Gibbenhey		Plattd. Bezeichnung für das früher dort vorhandene Heidegebiet
14	Gäuseland		Plattd.Bezeichnung von Gänseland
15	Hansmannstraße		Heinrich Hansmann's Wirksamkeit ist in Dortmund bekannt. Tätig im Verband Deutscher Bergleute und in der Organisation der Konsum-Vereine. Der spätere Oberstadtdirektor war sein Sohn.
16	Hauert	Zum Nubbental	Auf'm Hauert ist ein aller Flurname
17	Henriettenweg		
18	Heinrich-Hertz-Straße		Heinrich Rudolph Hertz (Physiker) * 22.02.1857 in Hamburg +01.01.1894 in Bonn Bedeutenster Physiker des 19 Jahrhundert
19	Hinter Holtein	Holzweg	"Holtey", ist ein sehr alter Hof in Eichlinghofen der zum Besitz der Adelsfamilie v. Holtey zu Benninghofen gehörte
20	Hünninghausstraße		Heinrich Hünninghaus war ab1890 2 Vorsitzender des Verbandes Deutscher Bergleute

21	Joseph von Fraunhofer Straße		Joseph von Fraunhofer *06.03.1787--07.06.1826 Physiker und Glastechniker. Er entwickelte mittels neu entwickelter Verfahren optische Gläser für astronomische Fernrohre und entdeckte die nach ihm benannten F-schen Linien im Sonnenspektrum
22	Martin-Schmeißer-Weg		Prof. Dr. Martin Schmeißer (+28.11.1911 Gotha + 08.02.1981 Bad Neuenahr) Gründungsrektor der Uni Dortmund
23	Meitnerweg		Luise Meitner *07.11.1878 Wien + 27.10.1968 Cambridge Prof. an der Universität Berlin für Radiochemie und Kernphysik
24	Otto-Hahn-Straße		Otto Hahn Chemiker, 1938 Entdeckung der Kernspaltung, 1945 Nobelpreis * 08.03.1879 in Frankfurt am Main + 28.07.1968 in Göttingen
25	Kohlenbankweg	Kohlenbankweg	In der Katasterkarte von 1827 heißt die Flur "Auf der Kohlenbank"
26	Persebecker Straße	Persebeckerstraße	Von Eichlinghofen nach Persebeck
27	Rahmkesweg	Rahmkesweg	Im Urkataster heißt diese Flur "Die Ramke" Ramke war ein Gehölz östl. von Eichlinghofen
28	Siegelstraße		August Siegel war ein Bergarbeiterführer der weit über Westfalen hinaus bekannt war * 1856 in Zwickau + 1936 in Bochum
29	Schröderstraße		Ludwig Schröder und Friedrich Bunte sind zwei Bergarbeiterführer, die weit über Westfalen hinaus bekannt geworden sind, insbesondere beim großen Streik von 1889
30	Steinsweg	Oespelerstraße	Flurname
31	Stockumerstraße	Provinzialstr von Eichlinghofen nach Stockum	Führt von Brünninghausen über Renninghausen, Barop, Oespel zur Stadtgrenze nach Stockum
32	Stortsweg		In der Katasterkarte heißt diese Flur "Auf der Storte" Storten = stürzen

33	Tölckestraße		Karl Wilhelm Tölcke kam 1866 nach Dortmund und wurde einer der bekanntesten Arbeiterführer des Jahrhunderts. * 31.05.1817 in Eslohe (Sauerland) + 30.11.1893 in Dortmund "Vater der westfälischen Sozialdemokratie"
34	Tye	Eichlinghoferstraße (Teilstück)	In der Nähe dieser Straße lag der einstige Dorfanger(Dorfplatz) der bis ins ausgehende Mittelalter Tye genannt wurde, auch befand sich hier eine heidnische Kultstätte, nach dem Kampfgott Tyr benannt
35	Uni-Forum		Der als Grünanlage gestaltete Platz hat einen Forum ähnlichen Charakter
36	Universitätsstraße		Straße führt direkt zur Universität
37	Zum Nubbental	Dorfstr	Bedeutung: Ein tal mit Nubben =gleich kleine Hügel
38	Zum Nubbental	Feldweg	
39	An der Weustmühle	Heideweg und Fortsetzung nach Norden	Eine abseits gelegene Mühle. Volksmundlich lag sie in der Wüste= Weust
40	Krähenbruch		Alter Flurname

Auflistung aller Straßennamen in Salingen

1	Baroperstraße	Kreisstraße	Benannt nach dem Vorort
2	Zur Hockeneicke	Verbindungsstr von der Kreisstr in Persebeck bis zur Kreisstr in Salingen in nordwestlicher Richtung	Die im Winkel stehende Eiche
3	Siedlung Salingen Teilstück	Salinger Marksweg	Wohnsiedlung
4	Stockumer Bruch		Name wird auf Wittener Seite weitergeführt. Bruch =Einschnitt im Gelände

Quelle:

Stadt-Archiv Dortmund

Straßennamen der Stadt Dortmund einschließlich sämtlicher Vororte von Carl Wigge

Stand 2013

