


Auflistung aller Straßennamen in Brünninghausen/Renninghausen und deren Bedeutung

Der Ort liegt auf einer Höhe von 104 m ü. NN. Er befindet sich im Stadtbezirk Hombruch südlich der Innenstadt. Im Norden grenzt Brünninghausen an das Naturschutzgebiet Bolmke und die durchfließende Emscher, im Westen an die Stadtteile Renninghausen und Hombruch, im Süden an Kirchhörde und im Osten an Hacheneu.

Dortmund
Brünninghausen



Dortmund
Renninghausen

Renninghausen ist ein Dortmunder Stadtteil im Stadtbezirk Hombruch. Der Stadtteil findet sich südlich des Waldgebietes Bolmke und besteht aus einer bäuerlichen Siedlung und einer Siedlung aus den vierziger Jahren. "Rudolf-Heß-Siedlung"







"Torhaus"
Reichenbergerstraße





Alter Bauer'n Friedhof

Brünninghauser/Renninghauser- Straßennamen vor der Eingemeindung 1929 und heute

	Straßenname nach 1929-heute	Straßenname vor 1929	Erläuterung, lt. Ratsbeschuß.
1	Am Rombergpark		Durch Aufhebung eines teiles der alten Hochofenstr ist eine Umbenennung notwendig geworden in Am Rombergpark
2	Am Segen		das Wort Segen von segnen gibt keinen Sinn. Wahrscheinlich ist das Wort aus dem plattd.falsch übertragen worden. Richtig wäre Am Sigen= niedrig,tief gelegen. Diese Ansicht wird auch durch die Lage der Straße bestätigt, diese führt vom Schloß Romberg hinab zum Emschertal
3	Auf dem Brauck	Am Sodkamp, umbenennung mit Beschluß vom 06.05.1982 in Auf dem Brauck	tiefliegende Fläche von Brackwasser durchzogen
4	Am Uhlenhorst		Horst = Gestrüp,Uhlen = Eulen Ein Gestüp wo Eulen horsten.
5	Apfelrosenweg		Die Straße liegt nahe des botanischen Garten daher war es sinnvoll den Namen nach einer bekannten Rosensorte zu wählen.
6	Ardeystraße		Zum Ackerbau gut geeignetes Land an einem Höhenrücken,Ardey kommt vor als Flurname,Hofname und Bergname.
7	Bergrosenweg		Die Straße liegt nahe des botanischen Garten daher war es sinnvoll den Namen nach einer bekannten Rosensorte zu wählen.

8	Bertha von Suttner Straße		Führerin der Europäischen Friedensbewegung
9	Brunostraße	Brunostraße	Brun=der Braune Brunostraße leitet sich nach dem Begründer des Ortes ab
10	Bierkamp		
11	Brombergstraße		Erinnerung an die Stadt Bromberg in der Provinz Posen.
12	Carl von Ossietzky Straße		Carl v Ossietzky (1889-1938) Publizist,Pazifist
13	Dirschauer Weg		Dirschau ist eine westpreußische Stadt
14	Erbstollen		Flözname der Zeche Krone
15	Fridtjof-Nansen Straße		Norw.Polarforscher und Zoologe Erhielt 1922 den Friedensnobelpreis
16	Fritz-Kahl-Straße		Fritz Kahl *04.10.1859 war in Dortmund + 03.07.1942 in Dortmund Gewerkschaftsbeamter und Stadtverordneter
17	Fahnestraße		Anton Fahne *28.02.1805 in Münster + 12.01.1883 in Düsseldorf Bekannter Geschichtsschreiber Familienforscher und Heraldiker

18	Gartenweg		Ehemaliges Gartengelände
19	Gemeinschaftsweg		Benannt nach der Siedlungsgesellschaft des ehemal. Kreises Hörde
20	Gersdorffstraße		Benannt nach dem Lehrer Wilhelm Gersdorff in Brünninghausen, der 1932 bis 1941 dort nachweisbar ist.
21	Gibbenhey		Ist die plattd. Bezeichnung für das dort, früher vorhandene Heidegebiet.(Im Volksmund Brünninghauser Heide)
22	Gnesener Weg		Gnesen ist eine Westpreußische Stadt
23	Goldrosenweg		Die Straße liegt in der Nähe des botanischen Garten. Der Vorschlag zu diesem Straßennamen kam von einem Anlieger.
24	Gögestraße		1801/1802 siedelte sich dort der Bergmann Göge aus Waldeck an und erbaute ein Haus
25	Hagener Straße		von Brünninghausen nach Hagen
26	Heinstück		Heinstück ist ein Stück Land das an oder in der Heide liegt
27	Hundsrosenweg		Die Straße liegt in der Nähe des botanischen Garten.
28	Im Dahl		Alter Flurname(ImTal)

29	Joseph-Scherer-Straße		Bürgermeister der Stadt Dortmund * 19.03.1892 + 16.04.1974 Träger des Ehrenringes der Stadt-Dortmund Ehrenbürger
30	Keilhausstraße		Benannt nach dem Bergmann Friedrich Peter Keilhau aus Waldeck der sich 1802 in der Brünninghauser Heide ansiedelte und hier einen Kotten baute
31	Kletterrosenweg		Die Straße liegt in der Nähe des botanischen Garten.
32	Klüsenerskamp		Nach einem Kotten gleichen Namens benannt, der mindestens seit 1600 hundert zu dem Hause Brünninghausen gehört hat. Klüsener=Klausener, wohnt auf einem Hof der bei einer Klausen liegt.
33	Kühnstraße		Nach dem Ev. Pfarrer Kühn benannt. Erbauer der Heliantkirche am Westfalendamm
34	Ludwig-Quidde-Straße		Ludwig Quidde (1858-1941) 1919/20 Mitglied der deutschen Nationalversammlung.
35	Mergelteichstraße		In der Katasterkarte von 1827 heißt diese Flur "Am Egelteich" Egel=Blutegel. Teich mit Blutegel. Die heutige Bezeichnung ist ein Irrtum und entstand aus einer falschen Deutung.
36	Mommsenweg		Theodor Mommsen *30.11.1817 in Garding +01.11.1903 Charlottenburg Historiker und Jurist Nobelpreis für Literatur
37	Moosrosenweg		Die Straße liegt in der Nähe des botanischen Garten. Der Vorschlag zu diesem Straßennamen kam von einem Anlieger.

38	Nordkirchenstraße		Zur Erinnerung an die alte hier früher seßhafte Familie Nordkerke
39	Stargarder Weg		Stargard ist eine westpreußisch Stadt
40	Strünkestraße	Brünninghauser Heide	Strunk=Strünke dicker harter teil einer Pflanze unter der Erde
41	Wildrosenstraße		Die Straße liegt in der nähe des botanischen Garten.
42	Zaunrosenweg		Die Straße liegt in der nähe des botanischen Garten. Der Vorschlag zu diesem Straßennamen kam von einem Anlieger.

Auflistung aller Straßennamen in Renninghausen

Großsiedlung "Rudolph Heß"

1	Leitmeritzstraße		Stadt in Nordböhmen
2	Posenerstraße		benannt nach der Hauptstadt der Provinz Posen
3	Reichenbergerstraße		Eine der früher bedeutensten Städte der heutigen Tschechoslowakei (Böhmen)
4	Stockumerstraße		Führt von Brünninghausen über Renninghausen, Barop, Oespel zur Stadtgrenze nach Stockum
5	Trautenauer Straße		Stadt in Nordböhmen
6	Troppauerstraße		ist die wichtigste Stadt in Mährisch-Schlesien, Tschechien.

Quelle:

Stadt-Archiv Dortmund

Straßennamen der Stadt Dortmund einschließlich sämtlicher Vororte von Carl Wigge

Stand 2013